

Kanton Bern

Gemeinden Arch

Kieswerk Arch AG

Überbauungsordnung Kiesabbau Grott-Ischlag

Geringfügige Änderung gemäss Art. 122 Abs. 7 BauV

Exemplar für die Auflage

Überbauungsplan Abbau

Änderung Perimeter Zufahrt

Situation 1:2000

Das Dossier beinhaltet:

- Plan Nr. 10a Überbauungsplan
- Überbauungsvorschriften

CSDINGENIEURE+

VON GRUND AUF DURCHDACHT

CSD INGENIEURE AG

Belpstrasse 48
CH-3007 Bern
www.csd.ch

t +41 31 970 35 35
f +41 31 970 35 36
e bern@csd.ch

Massstab
1:2000

Gezeichnet rys / 02.02.2024 Freigegeben DOB / 02.02.2024

Geprüft DOB / 02.02.2024 Format 30 x 105

Auftrags Nr. Phase Plan Nr. Index


BE07420.830 334 10 a

\\csding.corp\dialog\BE\drw\BE07420.830\334_Auflage\01_Plaene_ACAD\BE07420_830_334_10_UeO.dwg

DER GESUCHSSTELLER

Kieswerk Arch AG:

Arch, 13.03.24
Ort, Datum, Unterschrift



DIE GRUNDEIGENTÜMER

EINWOHNERGEMEINDE ARCH

Parzelle Nr. 33
Einwohnergemeinde Arch:


Arch, 20.6.24
Ort, Datum, Unterschrift

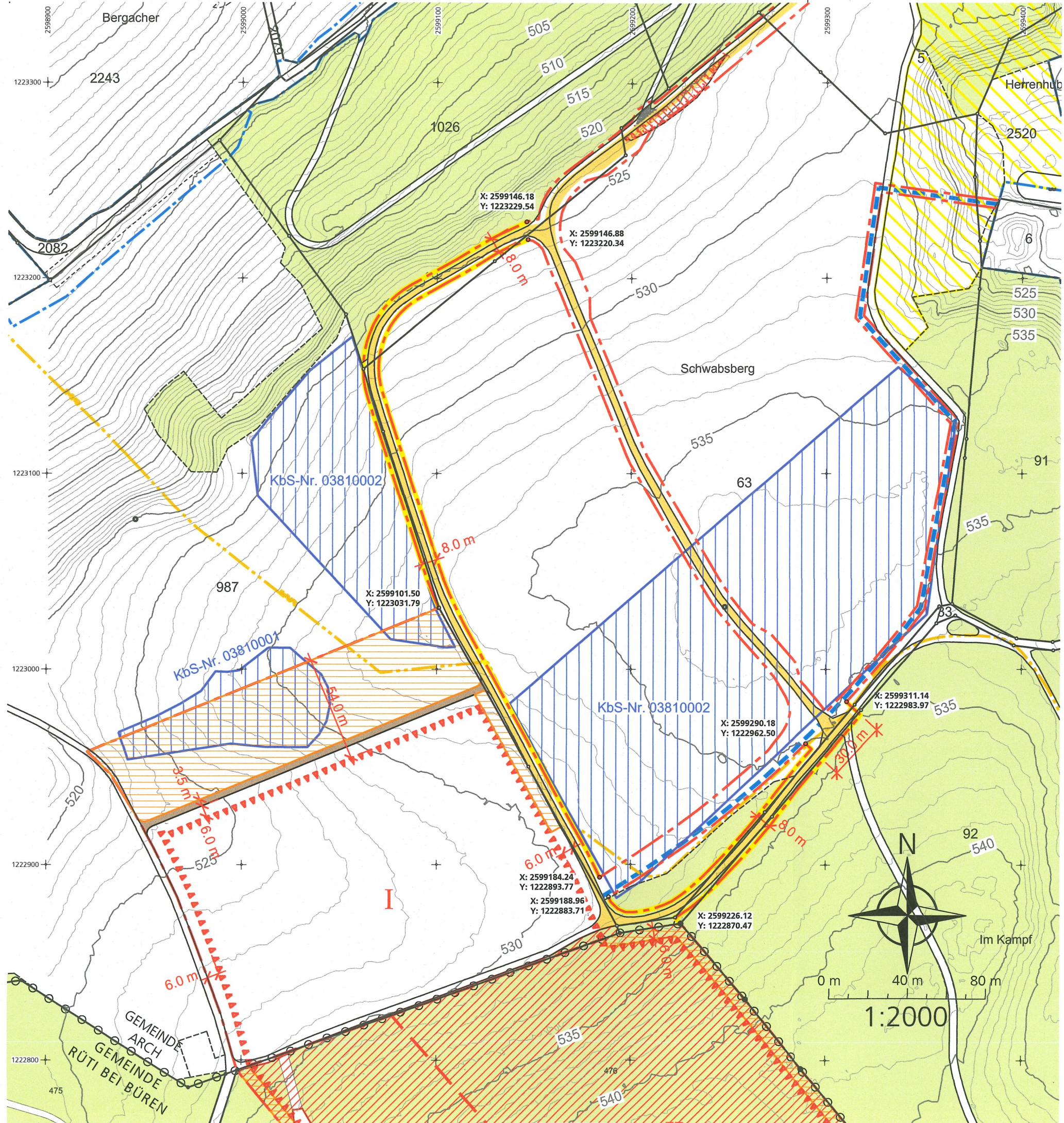
Namens des Gemeinderates
Der Präsident: Die Sekretärin:



Parzellen Nr. 63 und 1026
Burggemeinde Arch:

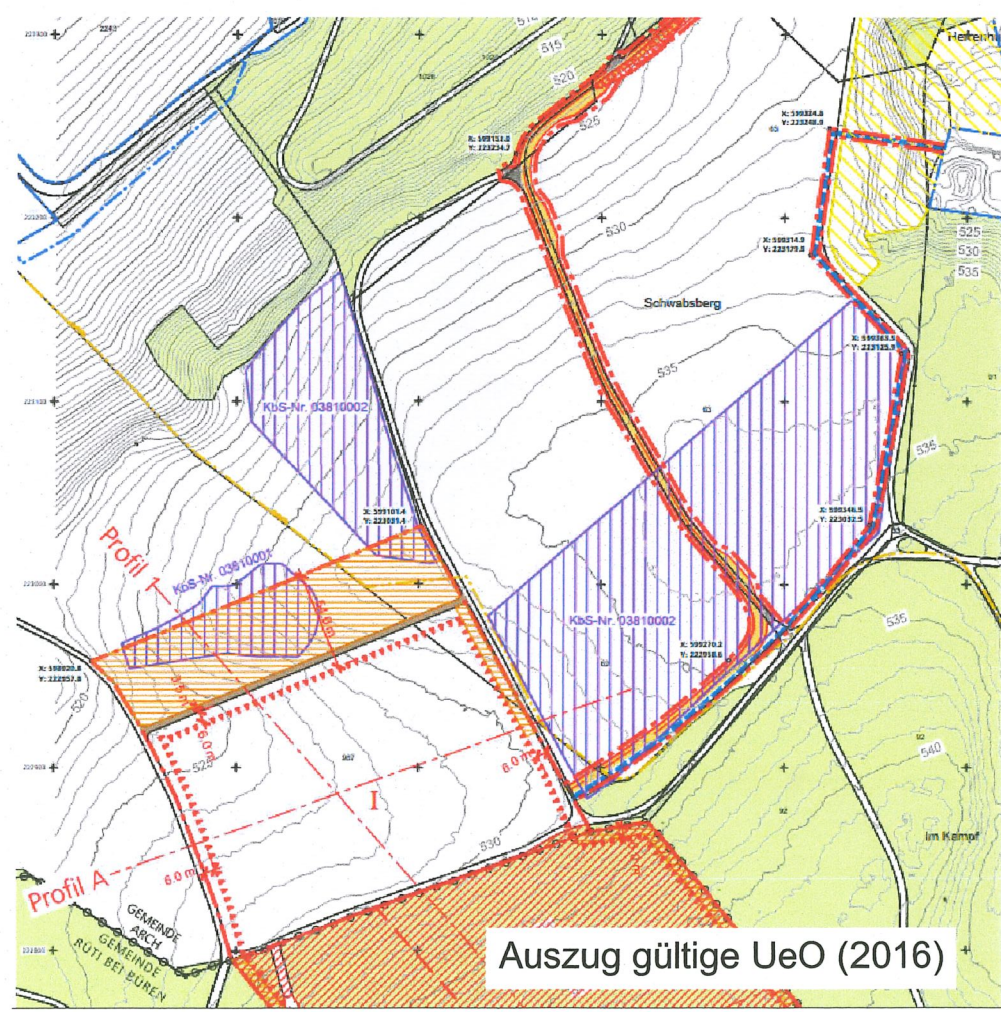
Arch, 7.3.24
Ort, Datum, Unterschrift





LEGENDE

- Genehmigungsinhalt**
- Erweiterung UeO - Perimeter Grott-Ischlag für Zufahrt
- Informationsinhalt**
- UeO - Perimeter Grott-Ischlag
- Perimeter Kiesabbau und Auffüllung
- Etappengrenze
- Bereich für Bodendepots
- Zufahrtsstrasse
- Temporärer Feldweg
- Förderband
- UeO - Perimeter Kieswerk Schwabsberg
- Ablageort gem. Kataster der belasteten Standorte des Kt. Bern
- Bundesinventar der Amphibienlaichgebiete von nationaler Bedeutung, Objekt BE151 Bereich A
- Landwirtschaftsland
- Wald
- Rodung temporär
- Rodung definitiv
- Entfernung Hecke
- bestehende Topografie (Swisstopo)
- bestehende Gasleitung
- o o o o o Gemeindegrenze



Auszug gültige UeO (2016)